

## Urlaubstour Jura (F/CH) So. 16. – Sa. 22. Juni 2024

**So. 16.06.24, Anfahrt in das Hotel Campanile Montbéliard,  
F-25600 Sochaux, Rue de Collège**

**Treffpunkt: 10:00 Uhr      A5 - Raststätte Gräfenhausen, Esso-Tankstelle  
12km südlich vom Frankfurter Kreuz**

### Tourbeschreibung:

Nach dem Treff bleiben wir auf der A5 und fahren in den Süden bis Herbolzheim, und fahren über die Landstraße nach Breisach. Dort tanken gleich die Moppeds auf und fahren dann 1Km zum Mittagsstopp.

Auf einer Rheinterrasse treffen wir Wolfi und genießen die Pause mit Ausblick auf den Rhein.

Nach dem Essen fahren wir nach Frankreich rüber und fahren dort noch ca 25 Km auf der Autobahn durch Muhlhouse und bei Burnhaupt le bas fahren wir endgültig von der A36 ab und werden die letzten ca 45 KM auf Landstraßen zum Hotel fahren. Einen Kaffee und die zugehörige Patisserie-Ware werden wir uns natürlich noch im Datira Café in Delle vornehmen.

**Teilnehmer:** Andreas Westhof & Andreas Nagel im DZ, für die folgenden gibt es JEZ: Wolfi Bergherr, Ralf Herbold, Walter Pozzi, Mani Lamp, Jochen Becker, Achim Lange, Olaf Korth, Bernd Glauninger

---

<b>Mittag:</b>	249 km	<b>Restaurant Rheinpromenade</b> Rheinuferstraße 10B, 79206 Breisach a. R., Tel: 07667 / 904 885
----------------	--------	---

---

<b>Kaffee:</b>	337 km	<b>Datira Café</b> , 2 Place Raymond Forni, F-90100 Delle, datira-restaurant.fr, +33 3 84 36 09 68
----------------	--------	---

---

<b>Tanken:</b>	217 km 352 km	<b>Shell</b> , Breisgauallee, 79336 Herbolzheim, Deutschland <b>Intermarché Service</b> , 7. Rue de Pontarlier, F-25600 Sochaux
----------------	------------------	--

---

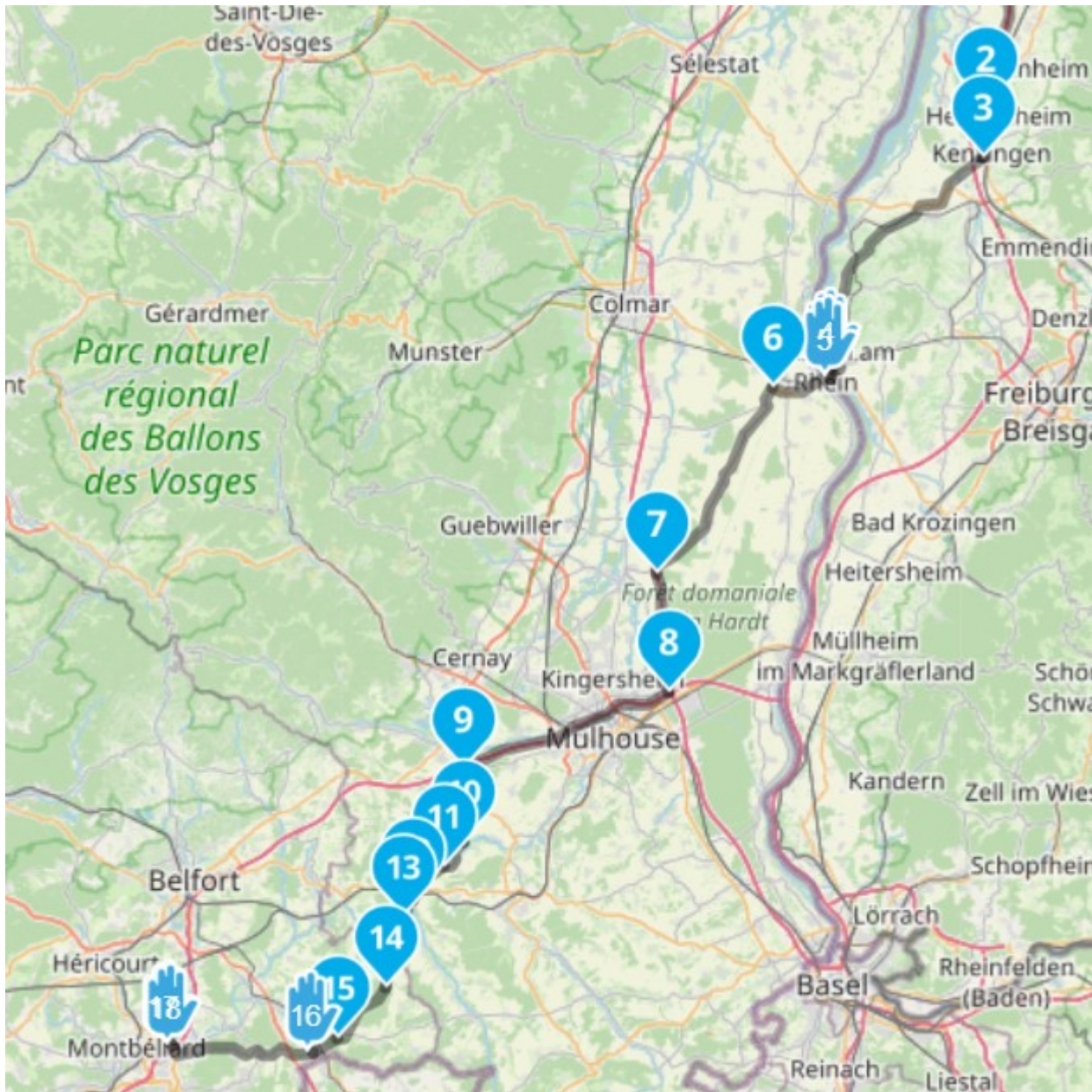
<b>Strecken:</b>	Treffpunkt – Mittag:	249 Km	
	Mittag – Kaffee:	88 Km	353 km
	Kaffee – Hotel:	16 Km	

---

<b>Guides:</b>	Gruppe:	Mani	+49 151 / 624 348 19
	Gruppe:	Andi	+49 173 / 322 51 08

---

## Anfahrt zum Hotel (Ausschnitt!!!), So. 16.06.24



# Jura-Tour 1. Pontarlier – Süd/West

## Mo. 17.06.24

**Treffpunkt:** 10:00 Uhr      **Parkplatz Hotel**

---

### **Tourbeschreibung:**

Eine Runde gegen den Uhrzeigersinn in Richtung Süd/West mit einem kleinen Abstecher in die Schweiz.

---

<b>Mittag:</b>	133 Km	<b>Chez Grand Mère</b> , 10 Rue Joseph Pillod, F-25300 Pontarlier
----------------	--------	---

---

<b>Kaffee:</b>	155/177 km	<b>Chez Taillaule</b> , Rue Centrale 5, 1450 Sainte-Croix, Swiss
----------------	------------	--

---

<b>Tanken:</b>	218 km	<b>BP-Tankstelle</b> , 3 Rue Saint-Michel, 25500 Morteau
	277 km	<b>Intermarché Service</b> , 7. Rue de Pontarlier, F-25600 Sochaux

---

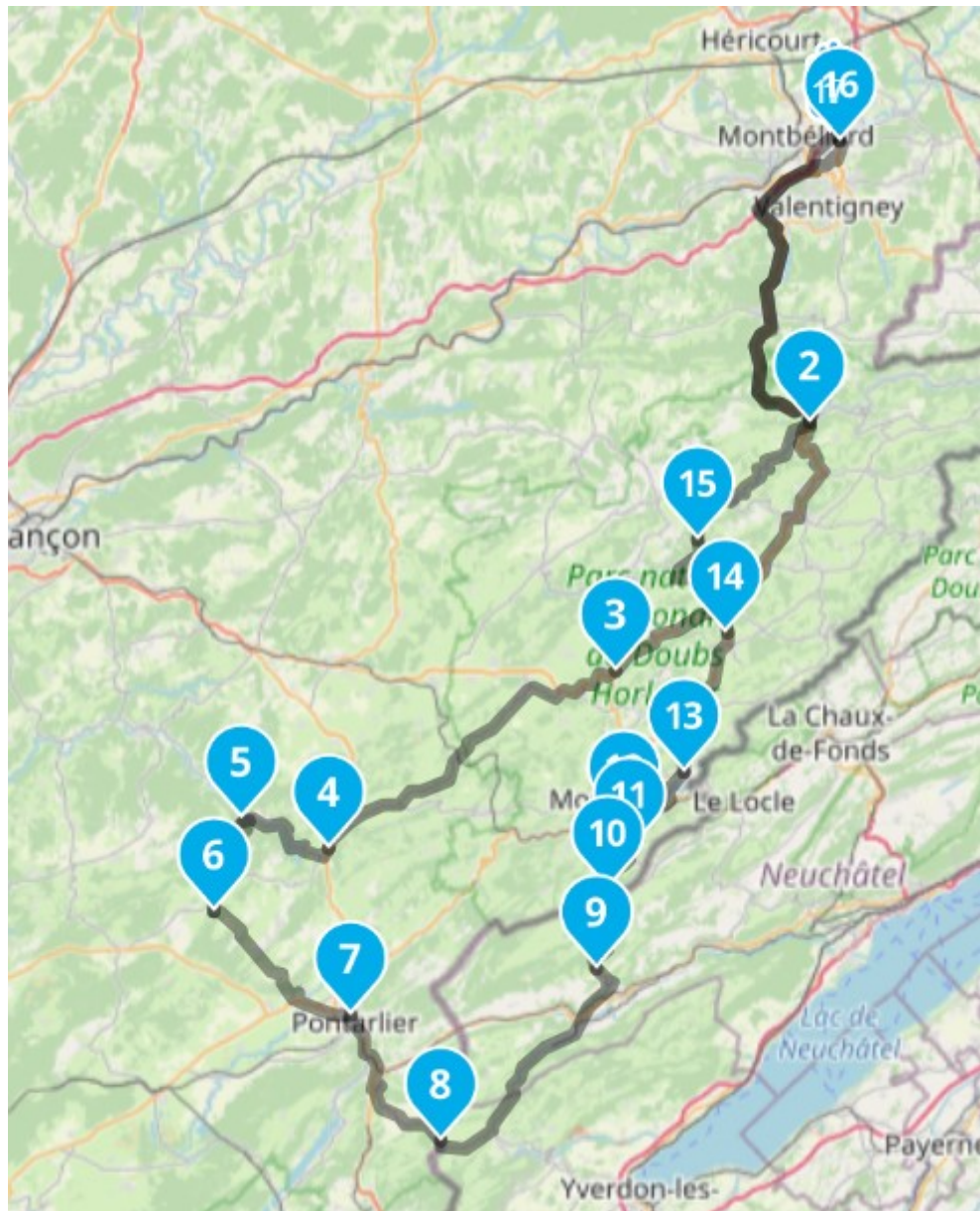
<b>Strecken:</b>	Treffpunkt – Mittag:	133 km	
	Mittag – Kaffee:	67 km	<b>278 km</b>
	Kaffee – Hotel:	78 km	

---

<b>Guides:</b>	Gruppe:	Mani	+49 151 / 624 348 19
	Gruppe:	Andi	+49 173 / 322 51 08

---

## Tour 1 Pontarlier – Süd/West, Mo. 17.06.24



## Jura - Tour 2. Richtung Osten (Basel)

**Treffpunkt:** 10:00 Uhr    **Parkplatz Hotel**

---

### **Tourbeschreibung:**

Eine große Runde im Uhrzeigersinn durch den Jura. Wir starten in Richtung Basel zuvor drehen wir aber nach Süden ab!

Nach Leymen fahren wir in die Schweiz und fahren parallel zur französischen Grenze durch ausgesuchte Strecken. In Soubey werden wir tanken und eine Mittagspause einlegen.

Am Lac de Biaufond, eine See der Le Doubs werden wir wieder auf französische Straßen wechseln. Wir schlängeln uns dann wieder nach Norden auf erlesenen Wegen durch den Jura und werden in Roche-d'Or eine Kaffeepause einlegen.

Von hier geht es dann auf ca. 30 Km ziemlich direkt zur Tankstelle und ins Hotel.

---

<b>Mittag:</b>	122 Km	<b>Hotel du Cerf</b> , Le Coinat 26, CH-2887 Soubey Jura	
----------------	--------	--	--

---

<b>Kaffee:</b>	228 Km	<b>Auberge Bellevue</b> , L'Oiselière 7, CH-2912 Roche-d'Or	
----------------	--------	---	--

---

<b>Tanken:</b>	121 Km	<b>Tankstelle (???)</b> , Au Village 32c, CH-2887 Soubey Jura	
	140 Km	<b>Relais d. franchises</b> , Sous-la-Velle 16, 2340 Le Noirmont	
	255 Km	<b>Intermarché Service</b> , 7. Rue de Pontarlier, F-25600 Sochaux	

---

<b>Strecken:</b>	Treffpunkt – Mittag:	122 Km	
	Mittag – Kaffee:	105 Km	<b>256 km</b>
	Kaffee – Hotel:	29 Km	

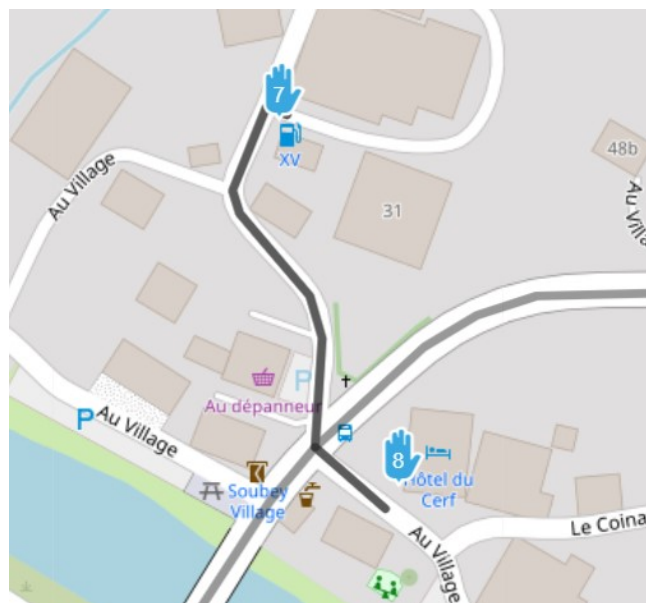
---

<b>Guides:</b>	Gruppe:	Mani	+49 151 / 624 348 19
	Gruppe:	Andi	+49 173 / 322 51 08

---



## Jura - Tour 2 Richtung Osten (Basel)



## Jura - Tour 3. Vogesen & Kastelberg

**Treffpunkt:** 09:30 Uhr    **Parkplatz Hotel**

---

### Tourbeschreibung:

Wir starten heute mit 16 Km über die Autobahn, um einen bestmöglichen Weg durch Belforts Stadtgebiet zu finden. Dann wird es heute eine Runde Nordwärts in die Vogesen, speziell durch den berühmte „Col de la Schlucht“.

Zur Mittagspause danach noch auf den Kastelberg, er ist mit 1350m der 4. höchste Gipfel der Vogesen. Dort oben gibt es bestimmt ein Restaurant, dass uns etwas leckeres servieren wird. 😊

Ab jetzt geht es wieder zurück. Wir werden unterwegs tanken und einen Cafe trinken. Dazu könnten wir an der Boulangerie & Patisserie Parre einen Stopp einlegen oder wo immer es auf uns ansprechend wirkt!

Wir tanken vor dem Hotel wieder am Intermarché Service bevor wir zum Hotel zurückkehren!

---

<b>Mittag:</b>	150 Km	<b>Auberge du Kastelberg,</b> Rte des Crêtes, F - 68380 Metzeral
----------------	--------	---

---

<b>Kaffee:</b>	230 Km	<b>Café Boulangerie-Pâtisserie Sarre,</b> 14 Grande Rue, F-70290 Plancher-les-Mines
----------------	--------	--

---

<b>Tanken:</b>	196 Km 265 Km	<b>Carrefour,</b> Rue de Lorraine, F-88560 St.t-Maurice-sur-M. <b>Intermarché Service,</b> 7. Rue de Pontarlier, F-25600 Sochaux
----------------	------------------	---

---

<b>Strecken:</b>	Treffpunkt – Mittag:	150 km	
	Mittag – Kaffee:	80 km	<b>266 km</b>
	Kaffee – Abschied:	36 km	

---

<b>Guides:</b>	Gruppe:	Mani	+49 151 / 624 348 19
	Gruppe:	Andi	+49 173 / 322 51 08

---

## Jura - Tour 3. Vogesen und Kästelberg





## Jura - Tour 4. Genfer See - Süd/Ost

**Treffpunkt:** 09:30 Uhr    **Parkplatz Hotel**

---

### **Tourbeschreibung:**

Wir fahren heute eine große Runde durch das Jura gegen die Uhr bis an den Genfer See. Wir durchfahren den „Parc du Doubs“ in Frankreich an der Grenzregion und durch den „Parc du Chasseral“ in der Schweiz.

Wir werden uns dem Genfer See nur kurz für die Mittagspause nähern, das übliche Verkehrs-Chaos direkt am See werden wir versuchen zu vermeiden.

Nach dem Essen fahren wir wieder den Berg hinauf und oberhalb des Sees um Biel herum. Bei Frinwiller drehen wir wieder ab in Richtung Frankreich und werden Undervelier als erste Ortschaft in Frankreich passieren.

Wir schlängeln uns dann abseits größerer Ortschaften, in einem Bogen nach Nord-Osten. In Plancher-les-Mines werden wir in einem Eis-Cafe ‚Frische‘ tanken und den Rücksturz zum Hotel in Sochaux starten.

---

<b>Mittag:</b>	115 Km	<b>Restaurant Räblus</b> , Neuenburgstrasse 90, 2505 Biel, Switzerland
----------------	--------	--

---

<b>Kaffee:</b>	176 Km	<b>Café Boulangerie-Pâtisserie Sarre</b> , 14 Grande Rue, F-70290 Plancher-les-Mines
----------------	--------	---

---

<b>Tanken:</b>	148 Km 241 Km	<b>Shell</b> , Grand-Rue 60, 2710 Tavannes, Switzerland <b>Intermarché Service</b> , 7. Rue de Pontarlier, F-25600 Sochaux
----------------	------------------	---

---

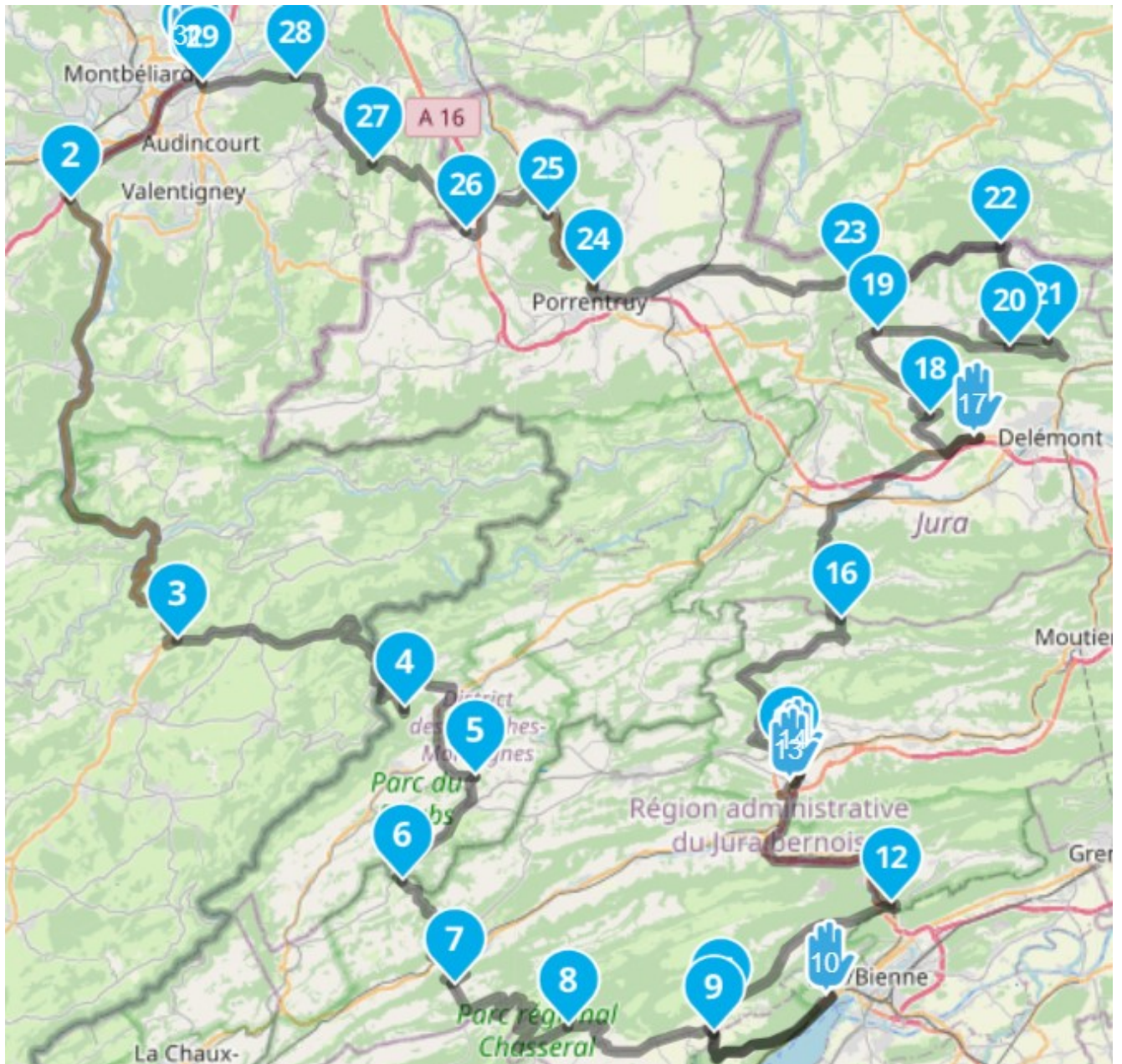
<b>Strecken:</b>	Treffpunkt – Mittag:	115 km	
	Mittag – Kaffee:	61 km	<b>242 km</b>
	Kaffee – Hotel:	66 km	

---

<b>Guides:</b>	1. Gruppe:	Mani	+49 151 / 624 348 19
	2. Gruppe:	Andi	+49 173 / 322 51 08

---

## Jura - Tour 4. Genfer See - Süd/Ost



## Rückfahrt nach Frankfurt

**Treffpunkt:** 09:30 Uhr    **Parkplatz Hotel**

---

### Tourbeschreibung:

Auf dem Rückweg fahren wir, wie auf der Anfahrt, quer durch den französischen Jura bis kurz vor Muhlhouse. Wir durchqueren Muhlhouse auf der Autobahn, überqueren den Rhein und werden in Breisach im gleichen Lokal am Rhein wieder die Mittagspause genießen.

Hier werden wir uns auch von Wolfi verabschieden!

Nach dem Tanken im Autohof/Shell fahren wir bei Herbolzheim auf die A5 und ZACK geht's Heim!

An der RA Bergstraße können wir Tanken, einen letzten Kaffee trinken und uns nach 1.763 Km verabschieden ... soweit der Plan!

LG Andi

---

<b>Mittag:</b>	150 Km	<b>Restaurant Rheinpromenade</b> Rheinuferstraße 10B, 79206 Breisach a. R., Tel: 07667 / 904885
----------------	--------	--

---

<b>Kaffee:</b>	368 Km	RA A5 Bergstraße ARAL 64625 Bensheim
----------------	--------	--------------------------------------

---

<b>Tanken:</b>	149 Km 398 Km	Shell, Breisgauallee, 79336 Herbolzheim ARAL RA A5 Bergstraße ARAL 64625 Bensheim
----------------	------------------	--

---

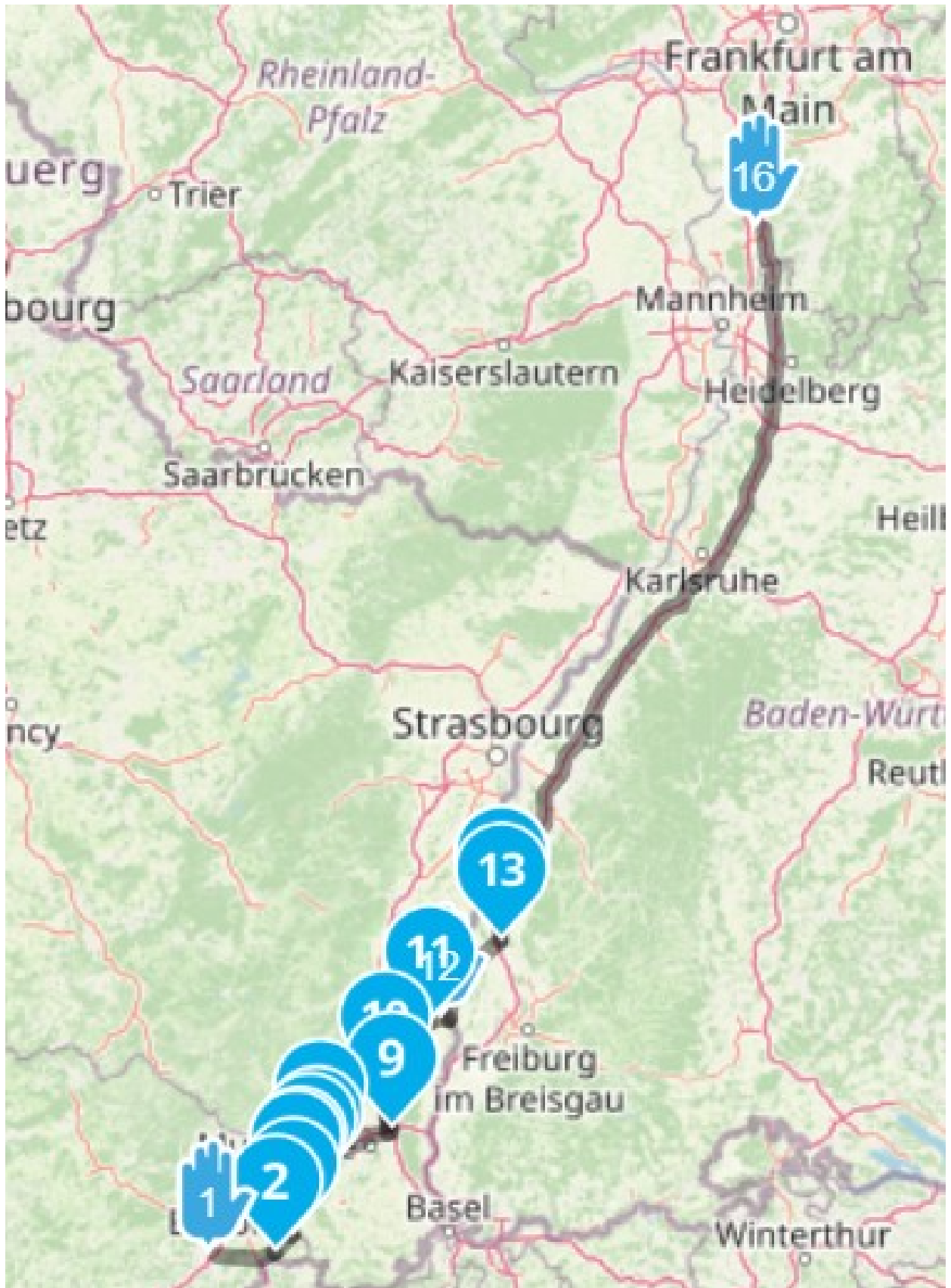
<b>Strecken:</b>	Treffpunkt – Mittag:	150 km	
	Mittag – Kaffee/Abschied:	218 km	<b>368 km</b>

---

<b>Guides:</b>	Routinierte Gruppe:	Mani	+49 151 / 624 348 19
	Mittlere Gruppe:	Andi	+49 173 / 322 51 08

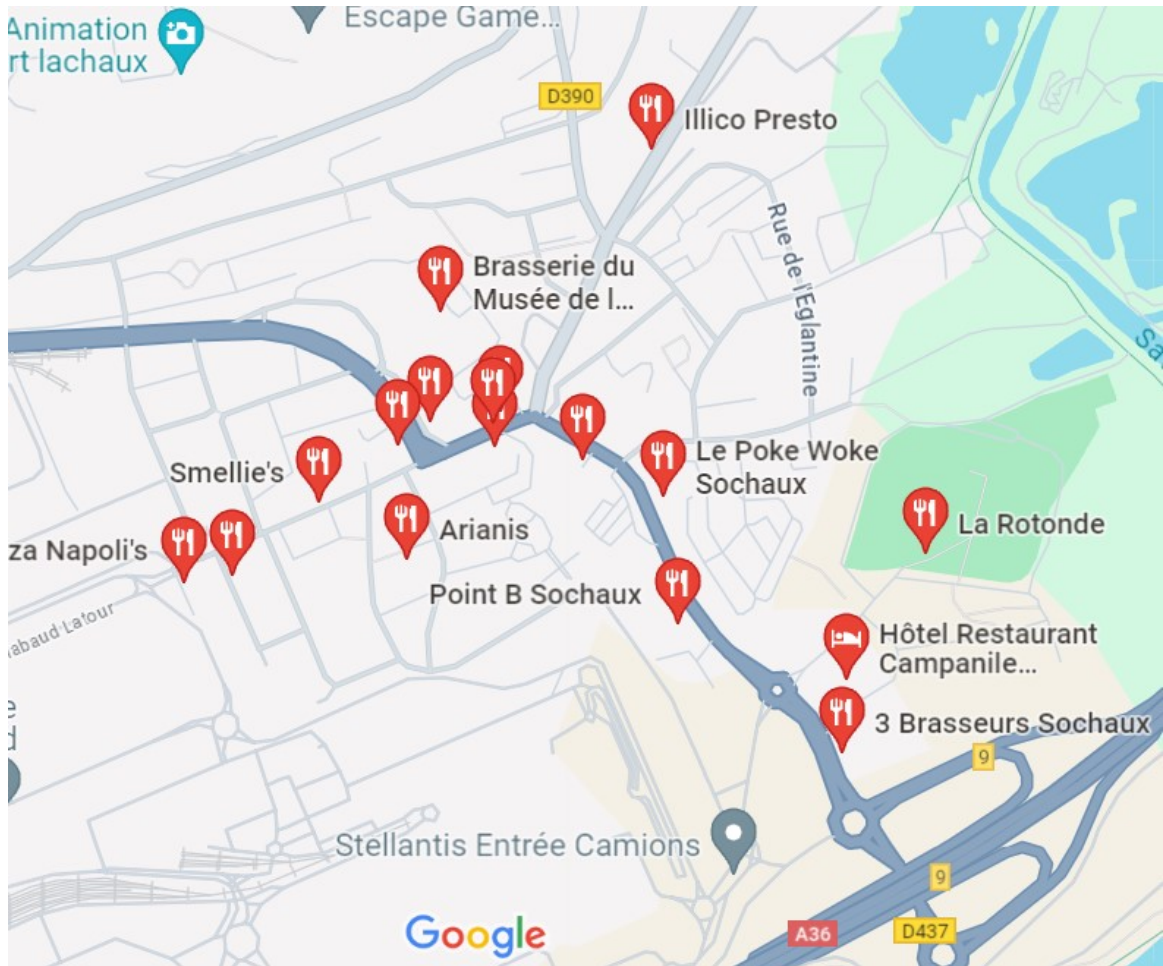
---

## Jura - Tour Rückfahrt nach Frankfurt





Wir haben im Hotel nur Übernachtung mit Frühstück gebucht! Das bedeutet, dass wir abends entweder im Hotel-Restaurant essen können oder in einem der umliegenden Restaurants, wir sind dabei nicht festgelegt. Hier die Restaurants in der fußläufigen Umgebung zum Hotel:



- Le Poke Woke Sochaux, 4.9, Thai Rest., 24 Rue de Pontarlier, 25600 Sochaux – 0,45 Km
- Point B Sochaux, 4.5, Fast food Restaurant, 23 Rue de Pontarlier, 25600 Sochaux – 0,26 Km
- P'tit en k Sochaux, 4.9, Kebab-Imbiss, 2b Av. du Général Leclerc, 25600 Sochaux – 0,70 Km
- Pizza Napoli's, 4.9, Pizzeria, 40 Av. du Général Leclerc, 25600 Sochaux – 1,2 Km
- Le Carré Gourmand, 4.3, Restaurant. 11 Av. du Général Leclerc, 25600 Sochaux – 0,85Km
- 3 Brasseurs Sochaux, 4.3, Burger Rest., 40 Rue de Pontarlier, 25600 Sochaux – 0,23 Km
- La Rotonde, 4.2, Pizzeria, 1 Prom. de la Réverie, 25600 Sochaux – 0,24 Km
- Illico Presto, 4.0, Italian Restaurant, 26 Rue de Belfort, 25600 Sochaux – 1,0 Km

**ENDE**